

INFO

LETTRE

MONSOL.CA

PROMOTION AUPRÈS DES PRODUCTEURS AGRICOLES

Le projet MONSOL.CA, financé par le Programme Prime-Vert du MAPAQ, a récemment connu de nombreux succès qui ont permis d'accroître sa visibilité auprès des producteurs agricoles. Le principal objectif de MONSOL.CA est de promouvoir l'adoption de pratiques agricoles qui minimisent les impacts sur la qualité de l'eau et favorisent un sol en santé. Des vidéos et des fiches thématiques ont été réalisées pour mettre en valeur certaines pratiques dont 6 d'entre elles ont été mises en place par les producteurs participant au projet.



L'équipe de MONSOL.CA était également présente lors du Salon grandes cultures des Laurentides le 26 février dernier. Cet événement fut l'occasion de rencontrer plusieurs producteurs et intervenants agricoles et de faire connaître les objectifs et les réalisations du projet.

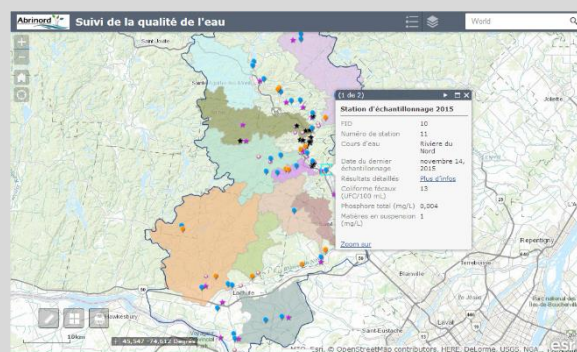
Pour visionner les vidéos et en savoir plus, visitez MONSOL.ca et aimez et partagez la page [Facebook](#) !

CARTE INTERACTIVE

CONFÉRENCE ESRI

Afin de diffuser les résultats de qualité de l'eau, Abrinord a mis en ligne une nouvelle carte interactive sur son [site Web](#).

Cette application présente diverses informations pour mieux comprendre la qualité de l'eau sur le territoire et intégrera éventuellement d'autres données en lien avec la gestion intégrée de l'eau. Étant une nouvelle façon de diffuser facilement de l'information, la carte interactive qu'a conçue Abrinord est souvent utilisée comme exemple par les concepteurs de l'application en ligne, ESRI Canada. D'ailleurs, grâce à cette innovation, Abrinord est fier d'être l'un des principaux conférenciers de la Conférence des utilisateurs d'ESRI Canada, qui aura lieu au Centre des congrès de Québec, le 27 avril prochain. Pour plus d'informations sur l'évènement, vous pouvez consulter ce [lien](#).

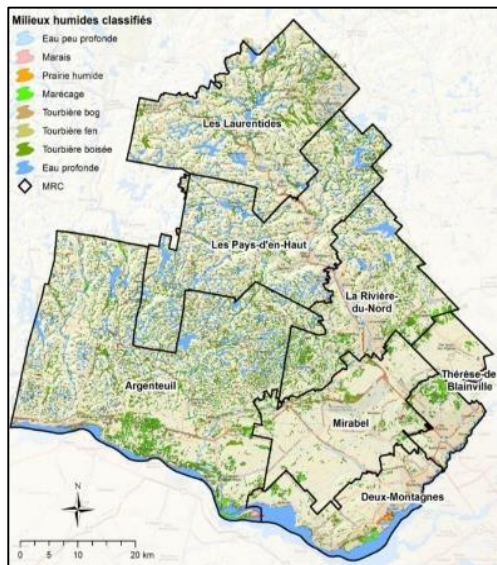


[Consultez la carte interactive](#)

DÉVOILEMENT DE LA CARTOGRAPHIE DES MILIEUX HUMIDES

L'ACHÈVEMENT D'UN PROJET UNIQUE ET PROMETTEUR!

Le 19 avril dernier avait lieu le dévoilement officiel de la cartographie détaillée des milieux humides. Canards Illimités Canada (CIC) était sur place afin de présenter les principaux résultats et de remettre les données et le rapport technique aux partenaires. Plus de 26 000 milieux humides, couvrant une superficie de 40 557 hectares (406 km²), ont été identifiés sur le territoire d'étude de 4 223 km². Grâce à ce projet d'envergure, les instances municipales seront maintenant mieux outillées en matière de développement et d'aménagement du territoire.



Nous tenons une fois de plus à remercier les partenaires financiers du projet : Canards Illimités Canada (CIC), le ministère du Développement durable, de l'Environnement et de la Lutte contre les changements climatiques (MDDELCC), Environnement Canada, la MRC d'Argenteuil, la MRC des Pays-d'en-Haut, la MRC de La Rivière-du-Nord, la MRC de Deux-Montagnes, les municipalités d'Ivry-sur-le-Lac, de Lantier, de Sainte-Agathe-des-Monts, de Sainte-Lucie-des-Laurentides, de Saint-Faustin-Lac-Carré, de Val-David et de Val-Morin, le Mohawk Council of Kahnawake (réserve de Doncaster), ainsi que la Conférence régionale des élus (CRÉ) des Laurentides. **Un bel exemple de mobilisation régionale ! MERCI !**

[Lire le communiqué complet.](#)

Les données relatives aux milieux humides peuvent être consultées en ligne [ICI](#).

SUIVI DE LA QUALITÉ DE L'EAU

2016 SERA UNE ANNÉE RECORD!

Abrinord est fier d'annoncer que le suivi de la qualité de l'eau des rivières et ruisseaux est maintenant débuté. Cette année, 44 stations seront suivies, soit 10 de plus que l'an dernier.


L'ajout de ces stations fournira de nouvelles connaissances sur la qualité de l'eau du territoire et permettra de mieux cibler les interventions. L'échantillonnage est possible grâce à la participation financière de 20 partenaires du milieu.

Le maintien d'un suivi annuel rigoureux effectué de manière concertée est des plus importants afin de pouvoir comprendre la variabilité spatiale et temporelle de la qualité de l'eau sur le territoire.

[Lire le communiqué complet.](#)

LE PDE EN BREF

CONSULTEZ-LE EN VERSION PAPIER OU EN LIGNE



[Vous désabonner du bulletin d'information d'Abrinord](#)



[Suivez-nous sur Facebook](#)



Abrinord
ORGANISME DE BASSIN VERSANT DE LA RIVIÈRE DU NORD

