Dans le Mille!

COBAMIL
Conseil des bassins versants des Mille-Îles

Bulletin du COBAMIL, vol 1, no. 1, AVRIL 2011

Mot de la présidente

Cette première édition du Bulletin « Dans le Mille » tombe pile : un an après la fondation du COBAMIL !

Le 24 mars 2010, COBAMIL entreprenait la mission que le ministère du Développement durable, de l'Environnement et des Parcs lui avait confiée : s'occuper des cours d'eau orphelins qui se déversent dans la rivière des Mille Îles. Pourquoi orphelins, direz-vous?

Certains organismes de bassins versants existent depuis près de 30 ans, alors que le COBAMIL n'en est qu'à ses premiers balbutiements. Un an d'existence c'est peu, mais c'est aussi énorme quand on constate le travail réalisé par l'équipe du COBAMIL. En effet, 22 personnes motivées se sont donné la main bénévolement en vue de l'amélioration de la qualité de l'eau de nos cours d'eau, de concert avec trois employés des plus qualifiés travaillant à cette cause à temps plein. Avec la synergie qui anime cette équipe, je peux me permettre d'être confiante que le COBAMIL saura remplir sa mission avec brio.

L'équipe du COBAMIL a remis au MDDEP, le 15 mars dernier, le portrait de la zone des Mille Îles, cartes et tableaux à l'appui. Ce portrait demande à être peaufiné avec les commentaires qui nous viendront de vous. Je compte sur votre participation. Faites un arrêt sur notre site internet pour y cueillir une foule d'informations, dont les versions résumée et longue du portrait préliminaire de la zone.

En terminant, je tiens à remercier tous les acteurs de la zone qui ont participé à notre portrait préliminaire par leurs données, leurs connaissances ou leurs commentaires judicieux.







Dans ce numéro

Mot de la présidente p.1
Le portrait de la zone des Mille-Îles est terminé p.2
Les travaux dans la rivière des Mille Îles p.3
L'approvisionnement en eau dans le territoire du COBAMIL p.3
Actualités du COBAMIL p.4

Le portrait préliminaire de la zone des Mille Îles est terminé!

Le COBAMIL a franchi une grande étape! Le portrait préliminaire de la zone des Mille-Îles a été déposé au Ministère du Développement durable, de l'Environnement et des Parcs (MDDEP). Ce document constitue un premier pas vers la mise en œuvre de la gestion intégrée de l'eau par bassin versant sur le territoire du COBAMIL.

Plus précisément, le portrait préliminaire est un résumé des caractéristiques du territoire reliées à la gestion de l'eau d'un point de vue environnemental, social et économique. Sa réalisation résulte de la synthèse de données et d'études rendues disponibles par différentes sources (gouvernementales, municipales, scientifiques, etc.).

Dans ce document, vous trouverez entre autres de l'information concernant l'hydrographie, l'hydrogéologie, les écosystèmes ainsi que l'utilisation du territoire et des ressources en eau par les secteurs municipal, agricole, industriel et récréotouristique. Une compilation des données disponibles sur la qualité des ressources en eau de la zone des Mille-Îles est également présentée.

Suite à l'approbation du portrait par le MDDEP, le COBAMIL pourra, à l'aide de l'information colligée, entamer le diagnostic du territoire et identifier les principaux enjeux touchant les ressources en eau dans la zone des Mille-Îles.

Le territoire du COBAMIL

La zone du COBAMIL, qui couvre un territoire de 1052,5 km^2, est située dans la couronne nord de Montréal. Elle chevauche deux régions administratives (les Laurentides et Lanaudière) ainsi que 25 municipalités. Elle comporte quatre principaux bassins versants, soit ceux des rivières du Chêne, du Chicot, aux Chiens et Mascouche. Au sud du territoire, de nombreux cours d'eau forment également des bassins versants de petite taille qui se déversent directement dans la rivière des Mille Îles et le lac des Deux Montagnes.

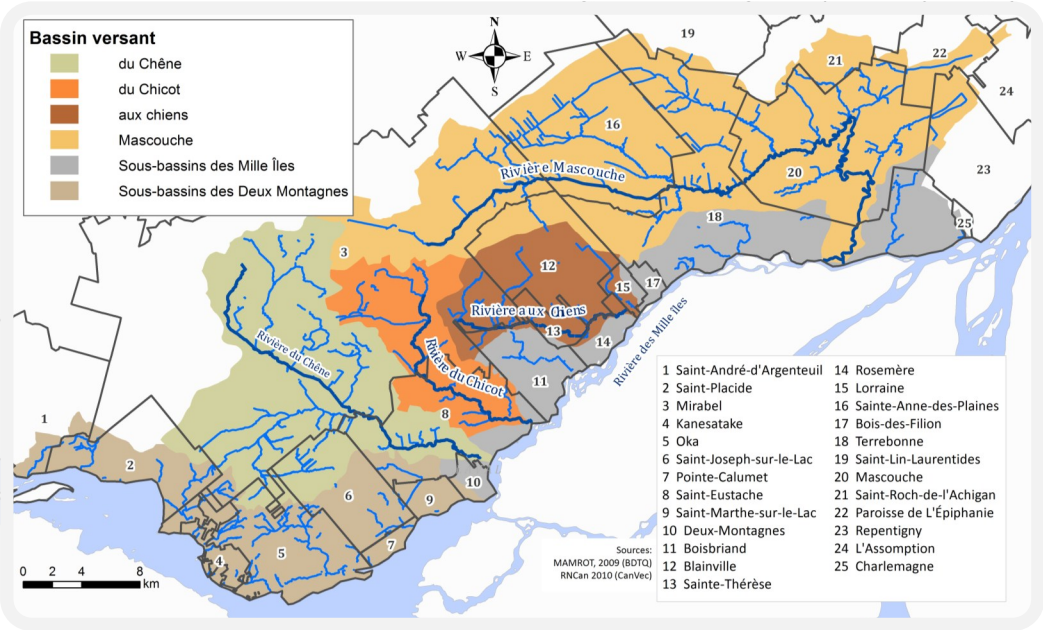

COBAMIL
Conseil des bassins versants des Mille-Îles

Les travaux dans la rivière des Mille-Îles

En 2010, le débit de la rivière des Mille Îles à l'étiage a atteint sa plus faible valeur historique, soit 11 m^3/s. Le MDDEP a alors entrepris d'excaver le lit de la rivière en amont du barrage Grand-Moulin. Ces travaux, qui seront complétés à l'été 2011, visent à rétablir un débit minimum permettant de sécuriser les approvisionnements en eau potable de la portion nord de Laval ainsi que de onze municipalités de la couronne nord de Montréal. La rivière des Mille Îles alimente pas moins de 440 000 personnes.

En raison de l'omniprésence de l'eau dans la province, les Québécois ont toujours considéré cette ressource comme étant inépuisable. Or, le cas de la rivière des Mille Îles vient remettre en question le caractère infini des ressources hydriques ainsi les habitudes de consommation, tant par les secteurs privés que publics.

D'ailleurs, la nouvelle Stratégie québécoise d'économie d'eau potable du Québec, parue en avril 2011, nous apprend que la consommation moyenne en eau potable dans la province s'élevait en 2006 à 795 litres/personne/jour alors que la moyenne canadienne se situait à 591 litres/personne/jour. Le gouvernement enjoint ainsi les municipalités à réduire, d'ici 2016, la consommation moyenne en eau par personne ainsi que les fuites dans les réseaux de distribution de 20 %. Le COBAMIL salue l'adoption de cet objectif qui permettra de réduire les pressions exercées sur la rivière des Mille Îles ainsi que sur toutes les ressources hydriques du Québec.

L'approvisionnement en eau potable dans le territoire du COBAMIL

Dans la zone des Mille-Îles, 86 % de l'eau à la consommation provient des eaux de surface alors que le reste est tiré de sources souterraines ou mixtes (eaux de surface et eaux souterraines). La rivière des Mille Îles constitue incontestablement le plan d'eau le plus sollicité, desservant à lui seul plus de 60 % des habitants (261 168) du territoire du COBAMIL. Le lac des Deux Montagnes approvisionne également 28 373 personnes dans les municipalités de Deux-Montagnes, d'Oka et de Sainte-Marthe-sur-le-Lac alors qu'environ 1 000 habitants puisent leur eau dans le Petit lac en Montagne situé dans le secteur de Saint-Benoît à Mirabel (MDDEP, 2010).

Sources d'approvisionnement en eau potable sur le territoire du COBAMIL

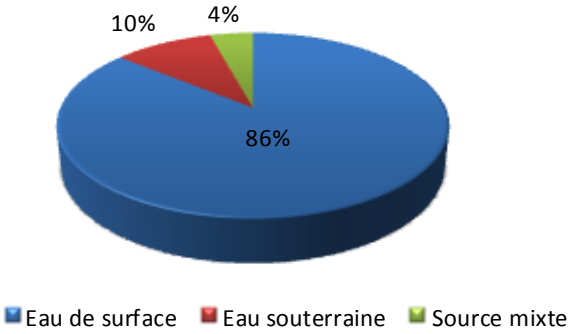

Le COBAMIL sur la toile

En décembre 2010, le COBAMIL a dévoilé son nouveau site Internet. En le consultant, vous en apprendrez davantage sur les ressources en eau dans la zone des Mille Îles et aurez accès à des outils et documents informatifs. Vous pourrez également y télécharger le portrait préliminaire.

www.cobamil.ca

Vous y trouverez notamment:

- ⇒ Cartographie et photos du territoire
- ⇒ Documents de sensibilisation
- ⇒ Formulaire « Devenez membre »
- ⇒ Projets en cours du COBAMIL

Actualités du COBAMIL

Surveillez nos comités techniques

Maintenant que le portrait préliminaire est terminé, le COBAMIL entamera le diagnostic du territoire. Ce dernier identifiera les grands problèmes reliés à l'eau dans la zone des Mille-Îles. Pour bien cerner les enjeux de l'eau, le COBAMIL sollicitera l'aide des experts de la région. Des comités techniques portant sur des thèmes distincts (agriculture, aménagement du territoire, biodiversité, accessibilité à l'eau) seront ainsi formés. Si vous croyez que votre expertise et vos connaissances peuvent contribuer à améliorer le diagnostic du territoire, contactez-nous!

Louis Tremblay
450 818-8565; ltremblay@cobamil.ca

Le COBAMIL participera au projet Aller-Retour édition 2011 - Costa Rica et Nicaragua

Julie Drolet, agente de recherche et de communication au COBAMIL, participera à l'édition 2011 du Projet Aller-Retour organisé conjointement par le Regroupement des organismes de bassins versants du Québec (ROBVQ) et Les offices jeunesse internationaux du Québec (LOJIQ).

Ce projet, qui s'étale de mars à octobre 2011, comprendra un séjour de 2 semaines au Costa Rica et au Nicaragua. Aller-Retour vise à diffuser l'expérience québécoise en gestion participative des ressources en eau à l'étranger et à acquérir des outils et des méthodes facilitant l'implication des citoyens. Le COBAMIL pourra ensuite mettre en application ce qu'il a acquis à l'étranger afin de favoriser la participation des habitants de la zone des Mille-Îles à la gestion intégrée de l'eau.

Campagne de distribution

Le COBAMIL est heureux de procéder à sa toute première campagne de distribution d'arbre, une initiative possible grâce à l'implication du ROBVQ et à la contribution financière du MDDEP et du MRNF. À la mi-mai, 12 municipalités recevront un total 5 500 arbres qu'elles pourront planter sur leurs bandes riveraines ou encore, distribuer aux citoyens habitants en bordure d'un cours d'eau.

Le COBAMIL tient à remercier toutes les villes ayant choisi de s'impliquer activement dans ce programme: Blainville, Bois-des-Filion, Deux-Montagnes, Lorraine, Mascouche, Mirabel, Oka, Rosemère, Saint-Eustache, Saint-Placide, Sainte-Anne-des-Plaines et Sainte-Thérèse .

Conseil des bassins versants des Mille-Îles (COBAMIL)

400 Chemin de la Grande-Côte, bureau 202, Rosemère (Qc), J7A 1K7

Téléphone : 450 818-8565
Télécopie : 450 818-8526
Messagerie : info@cobamil.ca