

André Dionne - *Expansive, tout est calme*

# Le Saint-Maurice

Bulletin d'information de Bassin Versant Saint-Maurice

Jean Chamberland - *Je me baigne-tu?*



Bulletin d'information s'adressant aux citoyens, acteurs et partenaires associés à la gestion intégrée de l'eau par bassin versant de la rivière Saint-Maurice. Il s'agit d'un document informatif sur les différents projets développés par BVSM. *Le Saint-Maurice* fait également la promotion et le partage de l'information relative à la gestion de l'eau en général.

## MOT DE LA DIRECTION

Le modèle de gestion intégré et concerté prôné par BVSM repose d'abord et avant tout sur une prise de conscience collective et une volonté d'agir différemment, notamment en se mobilisant autour d'un enjeu majeur : l'eau. En effet, il n'est pas évident de planifier l'occupation et la mise en valeur du territoire en considérant celui-ci à partir de limites naturelles (le bassin versant) plutôt qu'à partir de ses limites administratives. De plus, il n'est pas simple de considérer la relation amont-aval dans le cadre de cette planification et de cette mise en valeur.

Toutefois, nous avons pu constater, au cours des dernières années, que la prise de conscience collective et la volonté d'agir, invoquées précédemment, ont réellement évolué et même favorisé l'implantation de programmes et de politiques, l'apparition de nouvelles initiatives et façons de faire ainsi que la création de bases solides et propices à un cadre permettant une saine gestion des ressources en eau dans le bassin versant de la rivière Saint-Maurice.

Bien sûr, beaucoup de travail reste encore à accomplir en ce sens, mais les premiers jalons de la gestion intégrée de l'eau sont bel et bien posés et ancrés solidement sur le territoire ! Ce constat constitue une reconnaissance du travail accompli et une source de motivation pour les nombreux défis à venir !

Je vous invite donc cordialement à poursuivre votre lecture afin de prendre connaissance des nombreux projets réalisés, en cours ou en développement à travers le bassin versant.

Au plaisir d'échanger ou de collaborer avec vous au cours des prochains mois ! Bonne lecture!



Mathieu Gingras, Directeur Général

## SOMMAIRE

► <b>Mot de la direction</b>	1
► <b>BVSM en action...</b>	2
► <b>Clin d'oeil PDE</b>	2
► <b>Shawinigan phase III : un bilan plus que satisfaisant !</b>	3
► <b>Vue d'en EAU 2013, les gagnants couronnés !</b>	4
► <b>Survol des projets de BVSM</b>	5
► <b>Dossier spécial : les paysages, un enjeu à ne pas négliger !</b>	6
► <b>Nouvelles</b>	7
• Milieux humides à La Tuque : la passerelle est terminée !	
• Les panneaux de la <i>Route des rivières</i> installés !	
• <i>L'Escouade bleue</i> de Shawinigan : un bilan positif !	
► <b>Adhésion des membres 2013-2014</b>	8

## A PRIS PART À...

*Rencontre de concertation organisée par la FU-PAM dans le cadre du nouveau programme Prime Vert le 24 avril 2013 à Trois-Rivières.*

*Journée de l'environnement le 26 mai 2013 à St-Mathieu-du-Parc.*

*AGA ROBQ le 27 mai 2013 au manoir St-Castin à Lac-Beauport.*

*Présentation des résultats de l'étude de caractérisation hydrogéologique des eaux souterraines du sud-ouest de la Mauricie, le 5 juin 2013 à l'UQTR.*

*Inauguration du Parc Ducharme, le 10 juin 2013 à La Bostonnais.*

*AGA CRE Mauricie le 11 juin 2013, à Trois-Rivières.*

*Café-causerie de l'Association pour la protection du Lac-à-la-Tortue le 6 juillet 2013 à Shawinigan (secteur Lac-à-la-Tortue).*

*AGA de l'Association des résidants du Lac-des-Piles le 7 juillet 2013 à Shawinigan (secteur Grand-Mère).*

*Rencontre du Comité régional aviseur Bassin versant le 26 août 2013 à Trois-Rivières.*

*Table de concertation du Comité Zip Les Deux Rives, le 4 septembre 2013 à Sainte-Angèle-de-Laval.*

*Formation sur l'identification et la caractérisation des milieux humides (ROBVQ et Canards Illimités) à l'île d'Orléans le 25 septembre.*

*14<sup>e</sup> Rendez-vous des OBV du 23 au 25 octobre prochains à Saguenay (ROBVQ et le ROBAN).*



## PRENDRA PART À...

*Rencontre conjointe des TGIRT de la Mauricie, le 7 novembre 2013 à Shawinigan.*

*Forum des ressources naturelles et du territoire, le 8 novembre 2013 à Shawinigan.*

## ► CLIN D'OEIL PDE

La version préliminaire de la deuxième édition du *Plan directeur de l'eau* (PDE) a été officiellement déposée le 31 mars 2013. Le processus d'analyse et d'approbation a été amorcé par l'envoi du document aux analystes des directions régionales de huit ministères concernés :

- Développement durable, Environnement, Faune et Parcs
- Ressources naturelles
- Sécurité publique
- Transports
- Santé et Services sociaux
- Affaires municipales, Régions et Occupation du territoire
- Agriculture, Pêcheries et Alimentation
- Tourisme

Au cours des dernières semaines, BVSM a reçu l'ensemble des commentaires et recommandations formulées par les différents analystes gouvernementaux. Les commentaires émis étaient principalement axés sur le diagnostic, les objectifs et le plan d'action. L'équipe de BVSM travaille présentement à l'intégration des commentaires en suivant les recommandations des analystes. La version modifiée du PDE sera déposée à la fin du mois de novembre 2013.

Au cours de l'hiver 2014, la version finale du PDE de deuxième génération sera déposée au sous-ministre du Développement durable, de l'Environnement, de la Faune et des Parcs (MDDEFP) afin de compléter le processus menant à l'approbation finale.

Le PDE est un outil de planification et d'aide à la décision, issu d'une démarche concertée, qui permet de cibler et de hiérarchiser, temporellement et géographiquement, les actions à entreprendre afin de contrer des problématiques identifiées et analysées dans le PDE. Au cours des prochaines années, le mandat de BVSM sera donc de coordonner la mise en œuvre du plan d'action du PDE et d'en assurer le suivi et l'évaluation. Comme il s'agit d'un document évolutif, BVSM y intégrera également de façon continue les nouvelles données et les faits relatifs à l'état et à l'évolution des ressources en eau et des écosystèmes qui y sont associés.

Une troisième génération du document sera produite en 2018 et soumise à des consultations publiques, avant d'entreprendre un nouveau processus d'analyse et d'approbation similaire.

Pour obtenir plus d'information, veuillez cliquer sur le lien ci-dessous : <http://www.bvsm.ca/index.php?page=notre-pde>

## ► UN BILAN PLUS QUE SATISFAISANT !

Par l'entremise du Pacte rural, la Ville de Shawinigan a mandaté BVSM dans le but de coordonner une troisième phase du projet amorcé à l'été 2011 et qui s'est déroulé du 17 juin au 2 août 2013. Trois agents de sensibilisation, formés et encadrés par l'organisme de bassin versant ont pu cibler les trois objectifs majeurs visés par le projet :

### 1. Sensibilisation des péri-riverains

Au total, **767 péri-riverains**, soit 17 péri-riverains supplémentaires par rapport à la cible initiale de 750, ont pu être sensibilisés aux bonnes pratiques et informés sur la multitude de programmes municipaux axés sur l'économie d'eau potable. En plus de distribuer un sondage sur les pratiques liées à la consommation d'eau, les agents de sensibilisation ont également pu évaluer l'aménagement des propriétés des péri-riverains en termes d'imperméabilisation des sols, de récupération d'eau de pluie, etc.

### 2. Sensibilisation des riverains

Cet aspect du projet regroupe les mêmes objectifs que ceux des phases I et II réalisées en 2011 et 2012 c'est à dire : sensibiliser les riverains à l'égard de la protection des bandes riveraines et de la réglementation mise en place par la Ville de Shawinigan afin de limiter l'érosion et le ruissellement. Au total, **189 riverains** ont pu être rencontrés à travers le projet, soit 14 riverains de plus que l'objectif initial.

### 3. Suivi exhaustif des plantations

Durant les phases I et II du projet, 165 riverains ont planté, dans leur bande riveraine un minimum de 10 arbustes indigènes. Il s'agissait, dans cet aspect du projet, de valider le niveau de conformité de la bande riveraine et de formuler des recommandations. Au total, **162 riverains** ont pu bénéficier du service de suivi des plantations.

BVSM tient à remercier les partenaires et tout particulièrement les principaux acteurs qui ont contribué à la réussite du projet : les **riverains** et les **péri-riverains** de la ville de Shawinigan.

Pour en savoir plus, consultez le bilan du projet : <http://www.bvsm.ca/index.php?page=actions-2>



Quelques images du suivi des plantations réalisé durant l'été 2013

## ► LES GAGNANTS COURONNÉS !

Le 14 août dernier, BVSM et Projet Eau Bleue RBC ont dévoilé les gagnants de la 2<sup>e</sup> édition du concours photo *Vue d'en Eau*. Ce projet a été lancé dans le but de susciter l'intérêt des citoyens pour les nombreux lacs et cours d'eau qui font partie de leur quotidien, d'obtenir de l'information sur la qualité du cours d'eau photographié, d'utiliser la photo comme outil de mobilisation citoyenne, de permettre aux citoyens de se réapproprier leurs cours d'eau, de mettre en valeur le patrimoine naturel et les atouts des composantes des milieux aquatique, faunique et floristique et enfin, de mettre en valeur les enjeux récréotouristiques liés à l'eau. La grande nouveauté de cette édition était l'apparition d'une catégorie *Étudiant* permettant de mobiliser cette clientèle autour des notions de préservation de l'eau. Les participants de cette 2<sup>e</sup> édition ont pu concourir dans les thèmes suivants : lacs (L), rivières et ruisseaux (RR), milieux humides (MH), activités récréotouristiques (AR), faune et flore en milieu aquatique (FF) et problématiques (P).

### UN NIVEAU DE QUALITÉ REMARQUABLE !


« Les membres du jury, dont je fais partie, tiennent à souligner la très grande beauté des photos soumises par les participants cette année. De plus, la diversité des paysages représentés et la qualité technique des images permettent réellement de mettre en valeur l'unicité des richesses naturelles du bassin versant de la rivière St-Maurice », déclare Mathieu Gingras, directeur général de BVSM.

### L'ÉDITION 2013 EN CHIFFRES !


- 160 photos soumises par l'ensemble des participants.
- 105 jours de période de soumission des photos.
- 16 partenariats prometteurs consolidés dans le cadre du concours photo.
- Plus de 3 000\$ en prix octroyé à l'ensemble des gagnants du concours photo.
- 1 650 visionnements des photos sur le compte Facebook de BVSM.
- Augmentation de 65,46 % de l'achalandage sur le site Internet de BVSM.

BVSM tient à féliciter les lauréats et remercier l'ensemble des participants de cette 2<sup>e</sup> édition du concours photo.

## LES CHEFS-D'OEUVRE DE L'ÉDITION 2013 !



prix jury - Amateur



Coup de coeur MH



prix jury - Étudiant



1<sup>er</sup> prix - BVSM



Coup de coeur P

MERCI À NOS PRÉCIEUX PARTENAIRES DE VUE D'EN EAU 2013



2<sup>e</sup> prix - BVSM

LES CHEFS-D'OEUVRE DE L'ÉDITION 2013 ! (SUITE)




prix jury - Pro



prix jury - Coup de cœur




Coup de cœur AR



Coup de cœur FF



Coup de cœur L



Coup de cœur RR

PRÉPAREZ VOS OBJECTIFS, L'ÉDITION 2014 PROMET D'ÊTRE PALPITANTE !

► SURVOL DES PROJETS DE BVSM

Complétés

- Revégétalisation d'un enrochement / ZEC Collin et St-Michel-des-Saints
- Suivi de revégétalisation Lac Bellemare / Saint-Mathieu-du-Parc
- Concours photo Vue d'en EAU 2013 / Projet régional
- Sensibilisation dans les écoles primaires / Shawinigan
- Route des rivières / Grandes-Piles
- Mise en valeur des milieux humides / La Bostonnais

En cours

- Mise en valeur des milieux humides / La Tuque
- Échantillonnage et qualité de l'eau / Réseau-rivières-Survol Benthos

ASSEMBLÉE NATIONALE  
MÉMBRE  
Plus aux citoyens

Noëlla  
**CHAMPAGNE**  
Députée de Champlain

278, rue Saint-Laurent, Trois-Rivières (QC) G8T 6G7  
Téléphone : 819 694-4600  
Courriel : nchampagne@assnat.qc.ca  
Site internet : noellachampagne.org

« La gestion de l'eau va devenir un défi encore plus grand dans les années à venir. Il faut donc s'assurer de sa qualité, mais aussi de sa pérennité avec les effets des changements climatiques. C'est pour toutes ces raisons que j'appuie le travail de Bassin Versant Saint-Maurice. Pensons aux générations futures ! » Noëlla Champagne, Députée de Champlain.

► LES PAYSAGES, UN ENJEU À NE PAS NÉGLIGER !

« Le paysage est une appréciation du territoire par un individu ou une collectivité qui se développe sur la base de valeurs [historique, esthétique, écologique, économique, etc.] et d'usages [résidentiel, touristique, agricole, industriel, etc.] partagés. »<sup>1</sup> Force est de constater qu'au fil des années, cette définition a évolué conséquemment aux changements orchestrés par l'humain et son désir de façonner le paysage.

Au Québec, plus particulièrement dans le bassin versant de la rivière Saint-Maurice, la notion de paysage constitue un élément qui nécessite d'être constamment mise en valeur et dont l'intégrité doit être préservée. En Mauricie, le paysage est un véritable enjeu et l'aménagement du territoire devrait obligatoirement inclure des objectifs spécifiques de préservation, de mise en valeur, de gestion et d'accompagnement des préoccupations paysagères.

Le paysage est devenu, de nos jours, une condition essentielle au développement social, culturel et économique des collectivités. Voici quelques éléments emblématiques du paysage qui caractérisent la vallée du Saint-Maurice :



Michel Crête - Printemps (Parc National de la Mauricie)



Jacques Thibault - Grand lac (Petite rivière, Shawinigan)



Jean Chamberland - Tropic (Vue de la route 155)




Robert Cyr - Géniale femelle (Parc de la Mauricie)

- Parsemé de lacs, de forêts, de collines, de ruisseaux et de cascades, le **Parc national de la Mauricie**, lieu privilégié de conservation, constitue à ce jour un des joyaux les plus fascinants du Québec en termes de richesse faunique et floristique.
- Située dans une aire projetée unique, au grand bonheur des amateurs de plein air, la **Réserve de biodiversité de Grandes-Piles** est une réserve de biodiversité d'une valeur inestimable.
- En 2010, la **route 155** a été reconnue comme l'une des plus belles routes panoramiques du Québec. Pour les nombreux visiteurs, la beauté du paysage, particulièrement durant l'automne, est le critère le plus recherché lors d'un voyage.
- Avec un rivage long de plus de 5 600 km et une superficie de 1 789 km<sup>2</sup>, le **réservoir Gouin** est propice à la pratique de nombreuses activités récréotouristiques et fait le bonheur des pêcheurs et des plaisanciers. Cette vaste étendue d'eau est le repère des espèces de poissons comme le doré jaune, le grand brochet, la perchaude et le grand corégone.



Élise Patenaude - Ballade (Rivière St-Maurice)



Denis Brodeur - Fil de cascade (Rivière St-Maurice)

6 1 : Extrait du Guide des gestion des paysages au Québec - Lire, comprendre et valoriser le paysage. consulté 02-11-2013

**Milieus humides à La Tuque, la passerelle est terminée !**

C'est avec un immense plaisir que BVSM, en partenariat avec la Ville de La Tuque, le MTQ et le MDDEFP, annonce la fin des travaux d'implantation d'une passerelle et d'un belvédère dans le cadre du projet de mise en valeur des milieux humides. Ces infrastructures abriteront des panneaux d'interprétation sur différents thèmes qui seront conçus au cours des prochains mois et qui seront installés sur le site au printemps 2014.

Le 10 juin dernier, a eu lieu, à La Bostonnais, l'inauguration du parc Ducharme. Un aquarium autosuffisant de 500 gallons, réalisé dans le cadre de la première phase de projet et des panneaux d'interprétation ont été installés pour la circonstance. De plus, un projet complémentaire axé sur la mise en valeur des habitats fauniques, notamment de la sauvagine, est en cours d'élaboration.

**Les panneaux de la Route des Rivières installés !**

Dans le cadre d'un projet d'intendance de l'habitat de la tortue des bois dans le bassin versant de la rivière Shawinigan, BVSM et Mouvement Vert Mauricie sont fiers d'annoncer l'installation de deux panneaux d'interprétation. Le 1<sup>er</sup> a été installé à la marina de Grandes-Piles et traite de la beauté et de la richesse de *Notre paysage*.

Le 2<sup>e</sup>, installé à la halte routière de Pointe-à-la-mine, aborde les aspects liés aux bienfaits et aux apports de la bande riveraine. Découvrez-les lors de votre prochain voyage dans la région !



À gauche, panneau d'interprétation installé à la halte routière de Pointe-à-la-mine. Titre : *La bande riveraine, alliée de taille pour l'eau.*



À droite, panneau d'interprétation installé à la marina de Grandes-Piles. Titre : *Notre paysage, une histoire à raconter, une intégrité à préserver.*



Aquarium autosuffisant installé au Parc Ducharme à La Bostonnais



**Escouade bleue de Shawinigan, un bilan positif !**

Dans le cadre de la campagne de sensibilisation « La consommation responsable de l'eau, c'est mon affaire », la Ville de Shawinigan dresse un bilan positif des actions menées par l'escouade bleue. Circulant à vélo, les quatre membres de cette escouade avaient pour mission de sensibiliser et de donner des conseils pratiques sur l'économie d'eau potable aux citoyens de la municipalité.

En chiffres, 2 130 maisons ont été visitées et 2000 dépliants distribués sur l'arrosage, l'entretien écologique de la pelouse et les programmes d'acquisition d'un baril récupérateur d'eau de pluie ou d'une toilette à faible débit. Notons que 35 constats d'infraction ont également été remis par les écoconseillers à l'endroit de quelques propriétaires téméraires.

Conseil d'administration de BVSM le 4 décembre 2013, suivi d'un dîner de réseautage (9h00-13h30 à Shawinigan).



▶ CONTACTEZ-NOUS

Annie Leblanc - Le flot du ruisseau


BASSIN VERSANT SAINT-MAURICE

▶ ACCÉDEZ À L'AVANT-DERNIER  
No DU SAINT-MAURICE EN 1 CLIC!

▶ DEVENEZ MEMBRE  
EN 1 CLIC!

6487, BOUL. DES CHENAUX  
TROIS-RIVIÈRES (QC)  
G8Y 5A9

TÉLÉPHONE : (819) 375-6756  
TÉLÉCOPIEUR : (819) 375-8855  
COURRIEL : [info@bvsm.ca](mailto:info@bvsm.ca)  
SITE INTERNET : [www.bvsm.ca](http://www.bvsm.ca)



Être membre  
de BVSM, c'est ...

- ▶ Adhérer à des valeurs;
- ▶ Partager une vision;
- ▶ Entrer en action.



**BVSM**

**Bassin Versant  
Saint-Maurice**

Robert Cyr - Percé solaire (Lac-à-la-Pêche)

Réalisation et rédaction : Wisi Ossavu, *M. Sc. Env.* Coordonnateur de projets | communication et sensibilisation

8 Révision : Mathieu Gingras, *M. Sc. Géographie*, Directeur général